ГЕНЕРАЛЬНЫЙ ПЛАН ТЮШИНСКОГО СЕЛЬСКОГО ПОСЕЛЕНИЯ КАРДЫМОВСКОГО РАЙОНА СМОЛЕНСКОЙ ОБЛАСТИ

Карта функциональных зон поселения. М 1:25000.

Схема расположения Тюшинского сельского поселения Кардымовского района Смоленской области

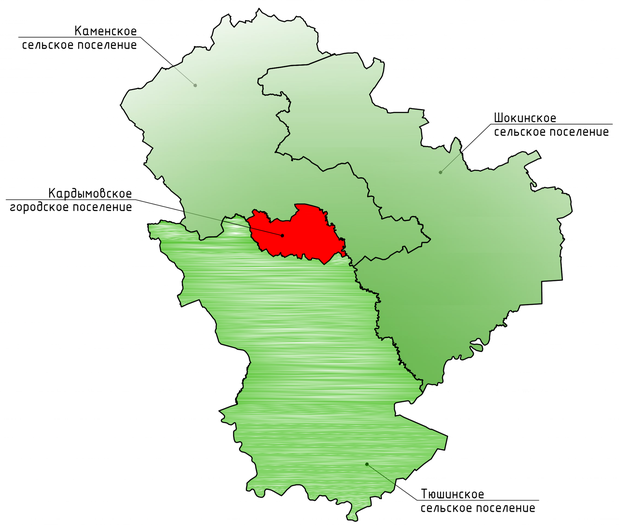

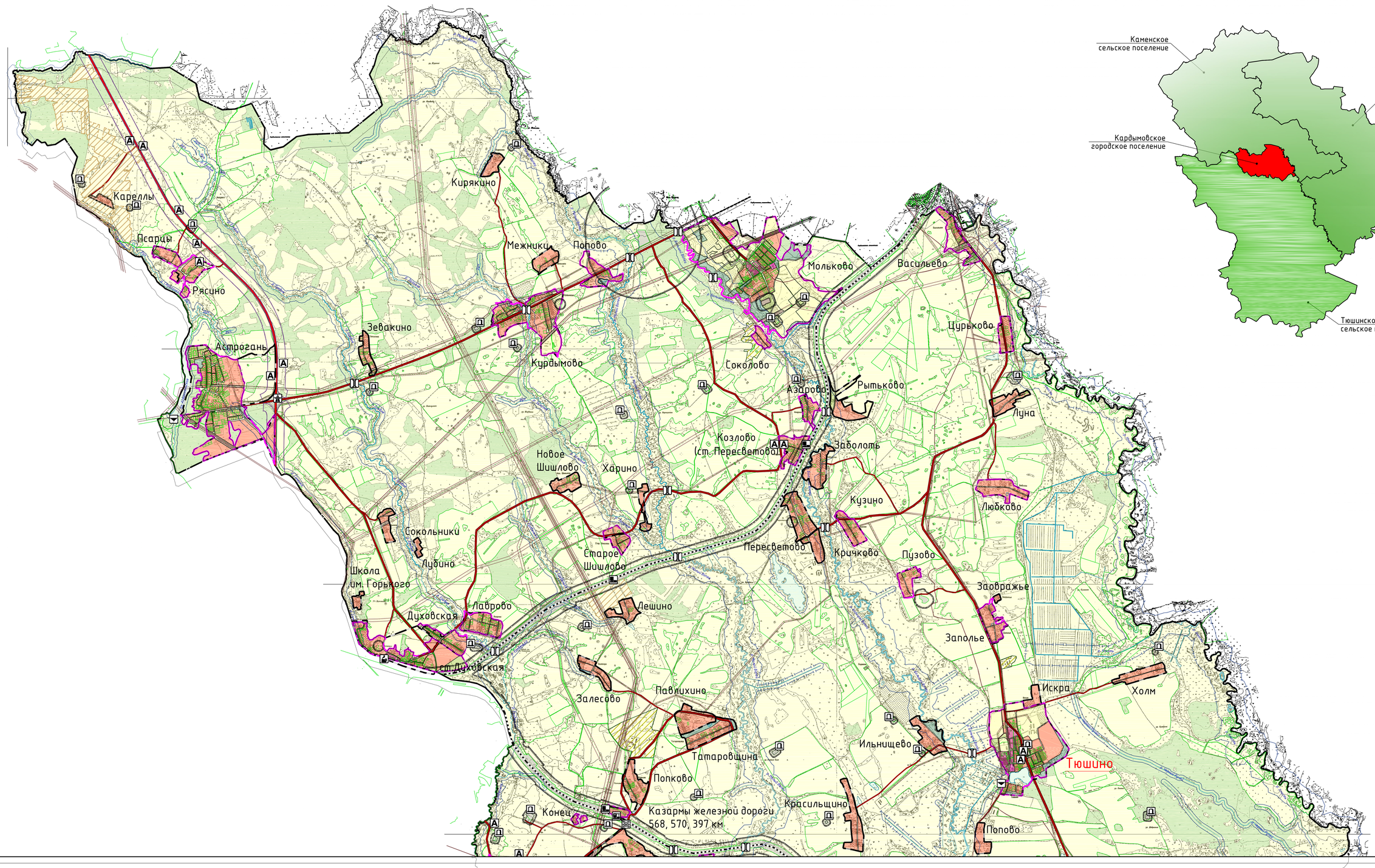

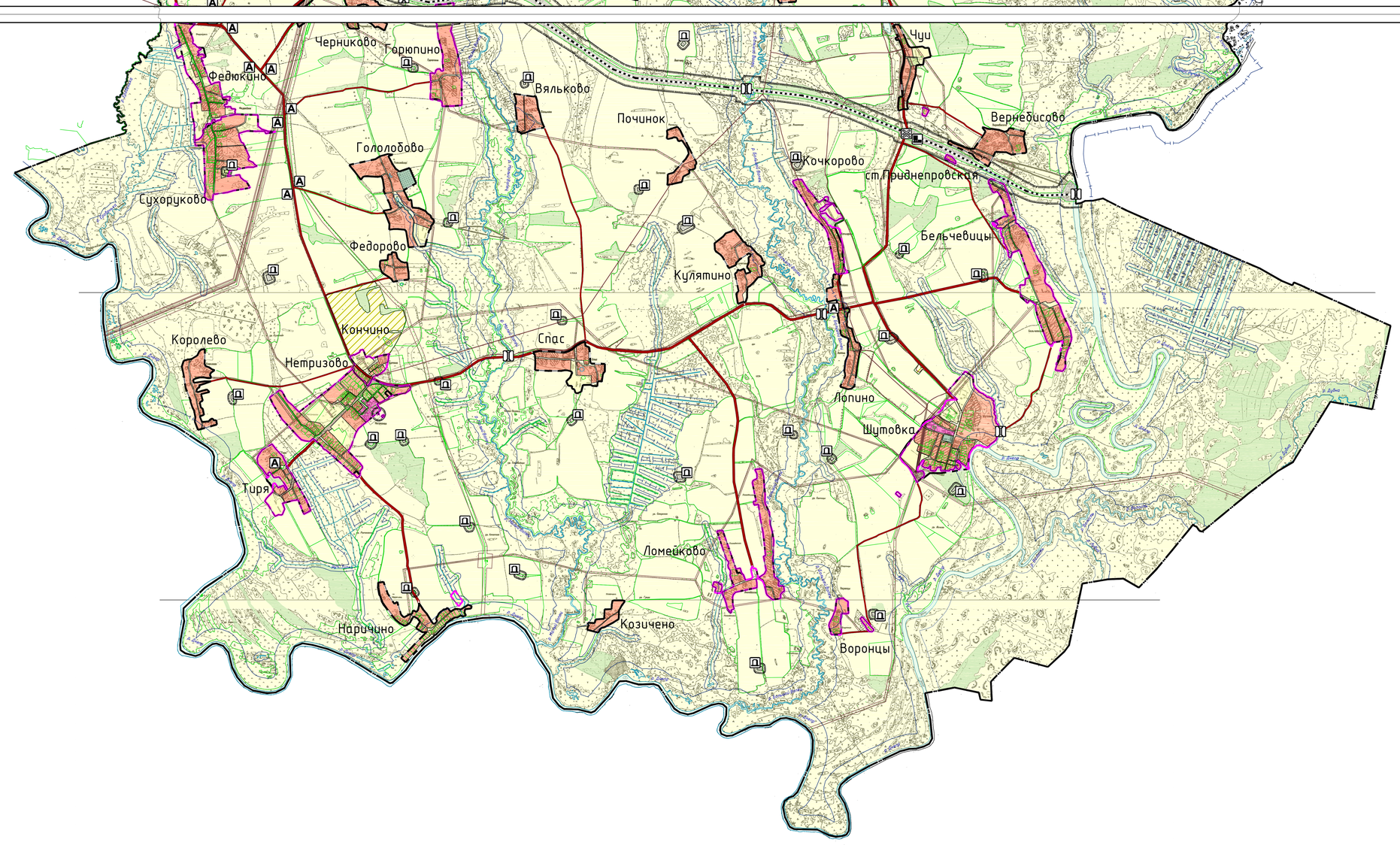

Условные обозначения

сущ.	проект.	
		Границы
		граница сельского поселения
		граница населенного пункта
		Функциональные зоны вне населенных пунктов
		зона земель лесного фонда (градостроительные регламенты не устанавливаются)
		зоны сельскохозяйственных угодий (градостроительные регламенты не устанавливаются)
		производственная зона сельскохозяйственных предприятий (на землях сельскохозяйственного назначения)
		зона садоводческих и огороднических некоммерческих объединений граждан
		производственные зоны, зоны инженерной и транспортной инфраструктур
		зона земель водного фонда (градостроительные регламенты не устанавливаются)
		Функциональные зоны в населенных пунктах
		жилые зоны
		зоны смешанной и общественно-деловой застройки
		общественно-деловые зоны
		производственные зоны, зоны инженерной и транспортной инфраструктуры
		зоны сельскохозяйственного использования
		зоны рекреационного назначения
		зоны специального назначения
		Объекты железнодорожного транспорта
		железнодорожная станция
		железнодорожный вокзал
		остановочный пассажирский железнодорожный пункт
		Железнодорожные пути
		железнодорожный путь общего пользования
		Автомобильные дороги
		автомобильные дороги федерального значения
		автомобильные дороги регионального или межмуниципального значения
		автомобильные дороги местного значения
		Остановочные пункты общественного пассажирского транспорта
		остановочный пункт
		Искусственные дорожные сооружения
		мостовое сооружение
		транспортная развязка в разных уровнях
		железнодорожный переезд
		Гидротехнические сооружения
		регуляционные и выправительные гидротехнические сооружения
		Места погребения
		кладбище
		Границы зон с особыми условиями использования территорий
		зона минимальных расстояний магистрального газопровода высокого давления
		санитарно-защитная зона предприятий, сооружений и иных объектов
		охранная зона инженерных коммуникаций
		водоохранная зона
		прибрежная защитная полоса
		Поверхностные водные объекты
		водоток (река, ручей, канал)
		водоем (озеро, пруд, обводненный карьер, водохранилище)
		границы земельных участков, сведения о которых содержатся в ЕГРН

Изм.	Кол. уч.	Лист	N док.	Подп.	Дата
ГАП		Найденова			
		Каховская			
Разработал		Лебкина			
Н. контр.		Шатлова			

Муниципальный контракт №3670800008412100003400001 от 01.06.2021 г. ГП-5

Генеральный план и Правила землепользования и застройки Тюшинского сельского поселения Кардымовского района Смоленской области

Генеральный план

Стадия	Лист	Листов
П	5	5

Карта функциональных зон поселения. М 1:25000.

Открытая студия архитектуры и урбанистики
Open studio of architecture and urban planning