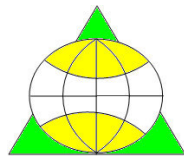


Документация по планировке территории
Проект планировки и проект межевания территории линейного объекта
«Межпоселковый газопровод высокого давления от дер.Рогачево Смоленского района до ст.Духовская,
дер.Духовская Кардымовского района»

**Российская Федерация Смоленская область Общество с ограниченной
ответственностью**



«ГЕОЛИДЕР»

214014, г. Смоленск, ул. Энгельса, д. 23, офис 319
ИНН/КПП 6730067866/673101001
тел./факс: 8 (4812) 55-40-26, 52-01-88
e-mail: smol-geolider@mail.ru

Заказчик:
АО «Газпром газораспределение Смоленск»
Договор №1701 от 28.03.2016 г.

**ДОКУМЕНТАЦИЯ ПО ПЛАНИРОВКЕ ТЕРРИТОРИИ
ПРОЕКТ ПЛАНИРОВКИ И ПРОЕКТ МЕЖЕВАНИЯ ТЕРРИТОРИИ
ЛИНЕЙНОГО ОБЪЕКТА
«Межпоселковый газопровод высокого давления от дер.Рогачево
Смоленского района до ст.Духовская, дер.Духовская Кардымовского
района»**

ТОМ 3. ПРОЕКТ МЕЖЕВАНИЯ ТЕРРИТОРИИ

Текстовые материалы

Графические материалы

Смоленск, 2017

ООО «ГЕОЛИДЕР»

Документация по планировке территории
Проект планировки и проект межевания территории линейного объекта
«Межпоселковый газопровод высокого давления от дер.Рогачево Смоленского района до ст.Духовская,
дер.Духовская Кардымовского района»

Российская Федерация Смоленская область
Общество с ограниченной ответственностью
«ГЕОЛИДЕР»

214014, г. Смоленск, ул. Энгельса, д. 23, офис 319
ИНН/КПП 6730067866/673101001
тел./факс: 8 (4812) 55-40-26, 52-01-88
e-mail: smol-geolider@mail.ru

Заказчик:
АО «Газпром газораспределение Смоленск»
Договор №1701 от 28.03.2016 г.

ДОКУМЕНТАЦИЯ ПО ПЛАНИРОВКЕ ТЕРРИТОРИИ
ПРОЕКТ ПЛАНИРОВКИ И ПРОЕКТ МЕЖЕВАНИЯ ТЕРРИТОРИИ
ЛИНЕЙНОГО ОБЪЕКТА
«Межпоселковый газопровод высокого давления от дер.Рогачево
Смоленского района до ст.Духовская, дер.Духовская Кардымовского
района»

ТОМ 3. ПРОЕКТ МЕЖЕВАНИЯ ТЕРРИТОРИИ

Основная часть

Графические материалы

Генеральный директор
ООО «ГЕОЛИДЕР»
Кадастровый инженер



Ю.В. Васильцов
А.В. Михайлова

Смоленск, 2017

ООО «ГЕОЛИДЕР»

Документация по планировке территории
Проект планировки и проект межевания территории линейного объекта
«Межпоселковый газопровод высокого давления от дер.Рогачево Смоленского района до ст.Духовская,
дер.Духовская Кардымовского района»

**ПРОЕКТ ПЛАНИРОВКИ И ПРОЕКТ МЕЖЕВАНИЯ ТЕРРИТОРИИ
ЛИНЕЙНОГО ОБЪЕКТА**

СОСТАВ ПРОЕКТА:

Исходные данные

1. Проект планировки территории (основная часть)

- 1.1. Текстовые материалы
- 1.2. Графические материалы

№№ п/п	Наименование	Листы	Масштаб
1.	Чертеж планировки территории	6	1:1000

2. Проект планировки территории (обоснование)

- 2.1. Текстовые материалы
- 2.2. Графические материалы

№№ п/п	Наименование	Листы	Масштаб
1.	Схема расположения элемента планировочной структуры	6	1:1000

3. Проект межевания территории

- 3.1. Текстовые материалы
- 3.2. Графические материалы

№№ п/п	Наименование	Листы	Масштаб
1.	Чертеж межевания территории	6	1:1000

Документация по планировке территории
Проект планировки и проект межевания территории линейного объекта
«Межпоселковый газопровод высокого давления от дер.Рогачево Смоленского района до ст.Духовская,
дер.Духовская Кардымовского района»

СОДЕРЖАНИЕ ТОМА 3

ТОМ 3. ПРОЕКТ МЕЖЕВАНИЯ ТЕРРИТОРИИ.....	5
Введение.....	5
1. ЦЕЛИ И ЗАДАЧИ ПРОЕКТА МЕЖЕВАНИЯ.....	5
2. ОБОСНОВАНИЕ ГРАНИЦ ЗЕМЕЛЬНЫХ УЧАСТКОВ.....	7
2.1 Вновь образуемые земельные участки.....	7
2.2 Экспликация сервитутов для размещения линейного объекта.....	7

ТОМ 3. ПРОЕКТ МЕЖЕВАНИЯ ТЕРРИТОРИИ

Введение

Документация по планировке территории — *проект планировки и проект межевания территории линейного объекта «Межпоселковый газопровод высокого давления от дер.Рогачево Смоленского района до ст.Духовская, дер.Духовская Кардымовского района»* разработана в рамках выполнения договора подряда №1701 от 28.03.2016 г., заключенного между «АО Газпром газораспределение Смоленск» (далее - Заказчик) и ООО «ГЕОЛИДЕР» (далее — Подрядчик) на основании сведений, предоставленных Заказчиком и исходных данных, собранных Подрядчиком.

Проект планировки и межевания разработан на топографической съемки ООО «ГЕОЛИДЕР», выполненной в 2016 г.

1. ЦЕЛИ И ЗАДАЧИ ПРОЕКТА МЕЖЕВАНИЯ

Разработка проекта планировки и проекта межевания территории линейного объекта «Межпоселковый газопровод высокого давления от дер.Рогачево Смоленского района до ст.Духовская, дер.Духовская Кардымовского района» осуществляется в целях определения местоположения границ образуемых земельных участков, на которых будет расположен планируемый линейный объект.

Проект планировки и межевания территории разработан в соответствии со статьями 41, 42 и 43 Градостроительного кодекса Российской Федерации и состоит из основной части, которая подлежит утверждению, и материалов по ее обоснованию.

В соответствии со статьей 11.2 Земельного Кодекса РФ, *земельные участки образуются при разделе, объединении, перераспределении земельных участков или при выделении из земельных участков, а также из земель, находящихся в государственной или муниципальной собственности.*

В соответствии с п. 3 ст. 11.3 Земельного Кодекса РФ, формирование земельных участков для размещения линейных объектов осуществляется исключительно в соответствии с утвержденным проектом межевания территории.

Проектом межевания в период строительства формируются:

- земельные участки в период строительства линейного объекта из земель, находящихся в государственной или муниципальной собственности;
- на земельных участках, находящихся в собственности, проектом межевания предусматриваются сервитуты в период строительства.

Документация по планировке территории
Проект планировки и проект межевания территории линейного объекта
«Межпоселковый газопровод высокого давления от дер.Рогачево Смоленского района до ст.Духовская,
дер.Духовская Кардымовского района»

Организациям, занимающимся строительством линейного объекта, формируемые земельные участки (:ЗУ1, :ЗУ2, :ЗУ3, :ЗУ4 и т.д.) предоставляется в безвозмездное пользование или аренду на период строительства линейного объекта.

Земельные участки, предоставляемые для размещения проектируемого линейного объекта, выделяются из состава земель населенных пунктов, из земель не разграниченной собственности.

Анализ возможности использования земельных участков, на которых устанавливается сервитут, в соответствии с видом их разрешенного использования

На земельный участок с К№ 67:18:0000000:78 предлагается установить сервитут для размещения линейного объекта в границах охранной зоны. Экспликация сервитутов указана п. 2.2 ч. 2 данного тома.

Возможность использования земельных участков в соответствии с видом разрешенного использования – использовать, возможно, при соблюдении особых условий, установленных Постановлением Правительства РФ от 20.11.2000 N 878 (ред. от 22.12.2011) "Об утверждении Правил охраны газораспределительных сетей".

• **П. 15.** Лесохозяйственные, сельскохозяйственные и другие работы, не подпадающие под ограничения, указанные в пункте 14 настоящих Правил, и не связанные с нарушением земельного горизонта и обработкой почвы на глубину более 0,3 метра, производятся собственниками, владельцами или пользователями земельных участков в охранной зоне газораспределительной сети при условии предварительного письменного уведомления эксплуатационной организации не менее чем за 3 рабочих дня до начала работ;

• **П. 16.** Хозяйственная деятельность в охранных зонах газораспределительных сетей, не предусмотренная пунктами 14 и 15 настоящих Правил, при которой производится нарушение поверхности земельного участка и обработка почвы на глубину более 0,3 метра, осуществляется на основании письменного разрешения эксплуатационной организации газораспределительных сетей;

• **П. 17.** Утверждение границ охранных зон газораспределительных сетей и наложение ограничений (обременений) на входящие в них земельные участки, указанных в пунктах 14, 15 и 16, производятся на основании материалов по межеванию границ охранной зоны органами исполнительной власти субъектов Российской Федерации по согласованию с собственниками, владельцами или пользователями земельных участков - для проектируемых газораспределительных сетей и без согласования с указанными лицами - для существующих газораспределительных сетей.

Документация по планировке территории
 Проект планировки и проект межевания территории линейного объекта
 «Межпоселковый газопровод высокого давления от дер.Рогачево Смоленского района до ст.Духовская,
 дер.Духовская Кардымовского района»

2. ОБОСНОВАНИЕ ГРАНИЦ ЗЕМЕЛЬНЫХ УЧАСТКОВ

2.1 Вновь образуемые земельные участки








Обозначение земельного участка (контуров многоконтурного земельного участка)	Местоположение	Категория земель	Разрешенное использование	Площадь по проекту (кв. м)
:ЗУ1	РФ, Смоленская область, Кардымовский район, Мольсковское сельское поселение, юго — западнее д.Духовская	Земли сельскохозяйственного назначения	Коммунальное обслуживание	3657
:ЗУ2	РФ, Смоленская область, Кардымовский район, Мольсковское сельское поселение, ст. Духовская	Земли населенных пунктов	Коммунальное обслуживание	2794
:ЗУ3	РФ, Смоленская область, Смоленский район, Козинское сельское поселение, южная часть д.Столыбино	Земли населенных пунктов	Коммунальное обслуживание	641
:ЗУ4	РФ, Смоленская область, Смоленский район, Козинское сельское поселение, северо — западнее р.Еровенька	Земли сельскохозяйственного назначения	Коммунальное обслуживание	17
:ЗУ5	РФ, Смоленская область, Кардымовский район, Нетризовское сельское поселение, северо — западнее р.Еровенька	Земли сельскохозяйственного назначения	Коммунальное обслуживание	29
:ЗУ6	РФ, Смоленская область, Кардымовский район, Нетризовское сельское поселение, севернее д.Федюкино	Земли сельскохозяйственного назначения	Коммунальное обслуживание	3124

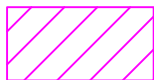
Разрешенное использование вновь образуемого земельного участка указано в соответствии с классификатором видов разрешенного использования земельных участков, утвержденным приказом Минэкономразвития РФ от 01.09.2014 №540 «Об утверждении классификатора видов разрешенного использования земельных участков»

2.2 Экспликация сервитутов для размещения линейного объекта.

№ п/п	Кадастровый номер земельного участка	Вид разрешенного использования	Собственник	Форма собственности	Вид сервитута	Категория земель	Площадь участка	Площадь сервитута
чзу1	67:18:00000000:78	Для сельскохозяйственного использования	Российская Федерация	Собственность	Аренда	Земли сельскохозяйственного назначения	13016324 кв.м.	11990 кв.м.

УСЛОВНЫЕ ОБОЗНАЧЕНИЯ к графической части проекта межевания территории (ТОМ 3)

-  - границы земельных участков, сведения о которых содержатся в ГКН
-  - границы кадастрового квартала
-  - контура зданий, объектов незавершенного строительства, сведения о которых содержатся в ГКН
-  :66 - кадастровые номера земельных участков, зданий, строений сооружений, объектов незавершенного строительства
-  - контура сооружений, сведения о которых содержатся в ГКН
-  67:10:0010115 - обозначение кадастрового квартала
-  - границы муниципальных образований сведения о которых содержатся в ГКН



- границы охранных зон, сведения о которых содержатся в ГКН



- проектируемый газопровод высокого давления



- водопровод



- канализация



- кабель связи



- земли населенных пунктов



- земли сельскохозяйственного назначения



- земли промышленности, энергетики, транспорта, связи, радиовещания, телевидения, информатики, земли для обеспечения космической деятельности, земли обороны, безопасности и земли иного специального назначения



- земли водного фонда



- земли лесного фонда



- границы земельных участков, формируемых под планируемый линейный объект

1.

- обозначение характерных точек границ образуемого земельного участка для строительства газопровода



- границы сервитута, формируемого для строительства газопровода на земельном участке с К№ 67:18:0000000:78

1.

- обозначение характерных точек части земельного участка с К№ 67:18:0000000:78



- места пересечения газопровода с автодорогами, железными дорогами, водными объектами, где прокладка трассы будет осуществляться бестраншейным методом (методом прокола)

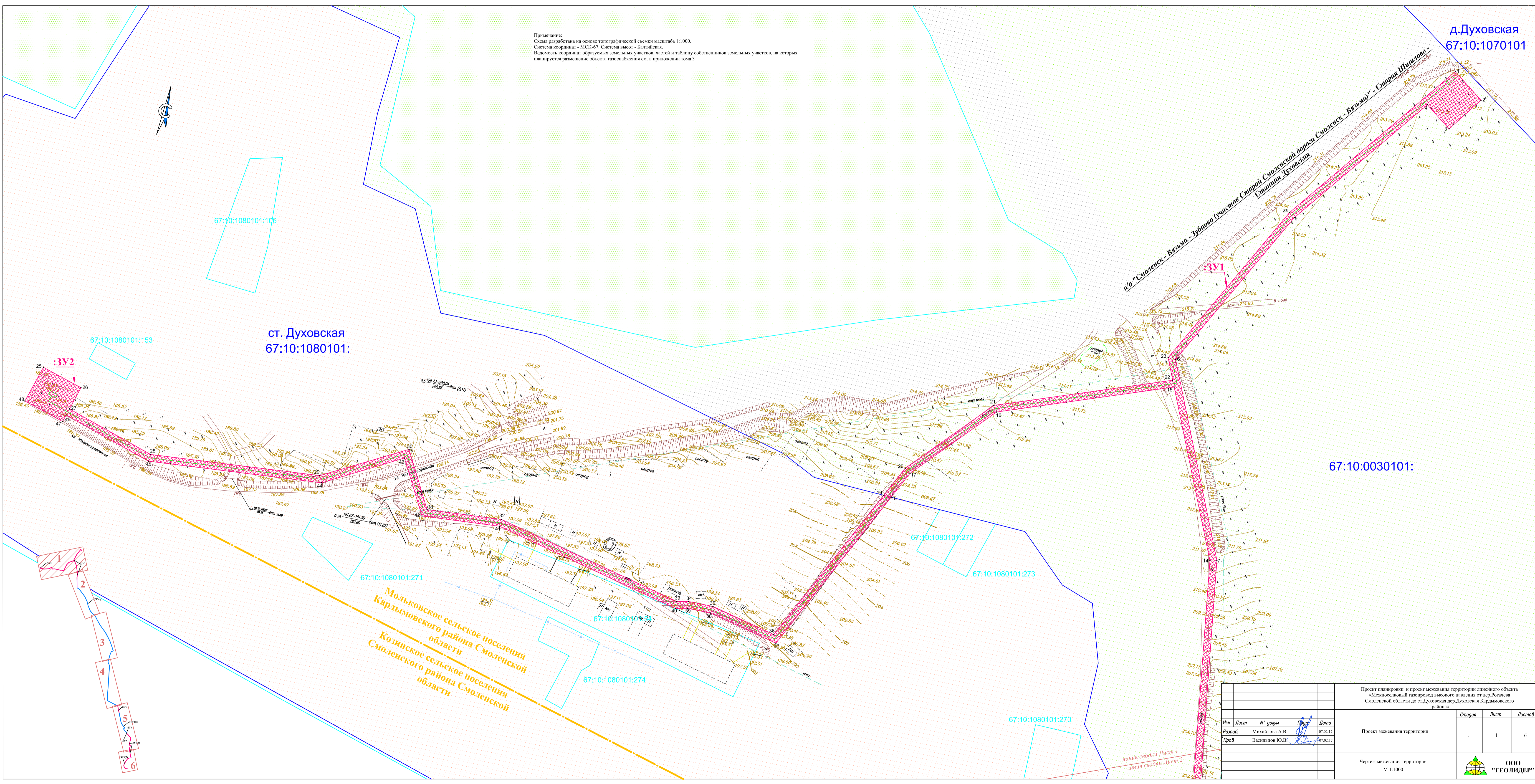
67.00.2.3 - водоохранная зона бассейна реки Днепр;

67.00.2.2 - прибрежная защитная полоса бассейна реки Днепр;

67.00.2.1 - береговая полоса бассейна реки Днепр;

67.10.2.95 - охранный зона газопровода протяженностью 98240,5 метра, состоящего из 29 газопроводов Кардымовского района Смоленской области.

Примечание:
Схема разработана на основе топографической съемки масштаба 1:1000.
Система координат - МСК-67, Система высот - Балтийская.
Ведомость координат образуемых земельных участков, частей и таблицу собственников земельных участков, на которых планируется размещение объекта газоснабжения см. в приложении тома 3

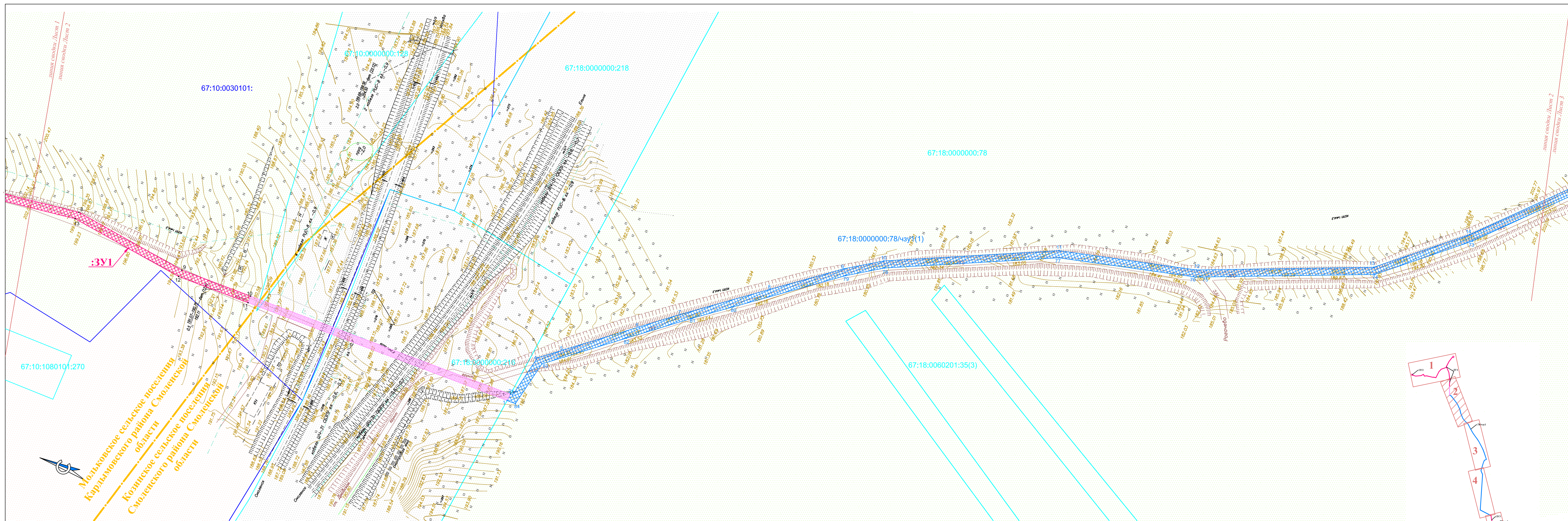


67:10:0030101:

3У2

Проект планировки и проект межевания территории линейного объекта «Межпоселковый газопровод высокого давления от дер.Рогачева Смоленской области до ст.Духовская дер.Духовская Кардымовского района»				Стадия	Лист	Листов
Изм	Лист	№ докум	Проф	Дата		
Разраб		Михайлова А.В.		07.02.17		
Проф		Васильков Ю.В.		07.02.17		
Проект межевания территории					1	6
Чертеж межевания территории М 1:1000						

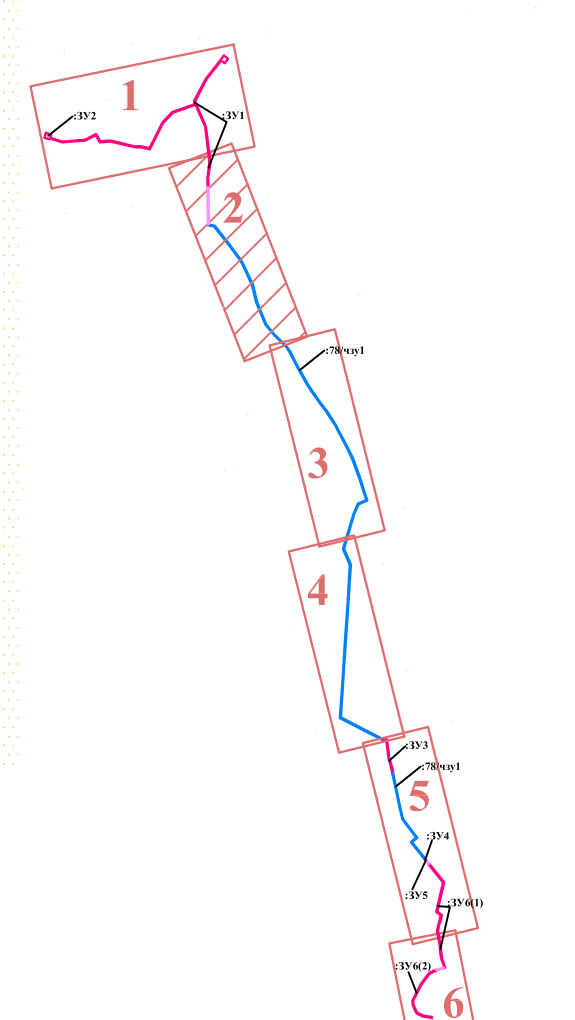
линия сводки Лист 1
линия сводки Лист 2



Линия свода Лист 1
линия свода Лист 2

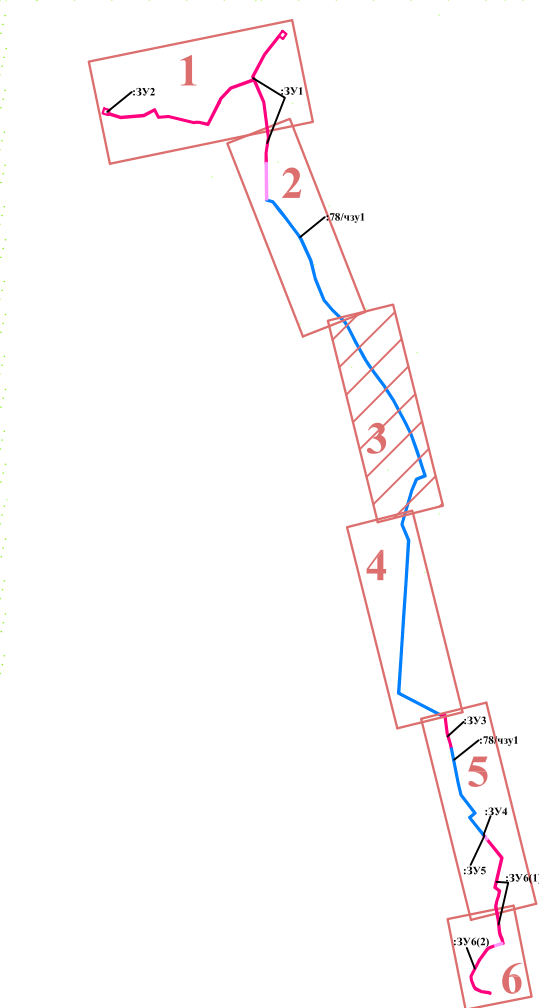
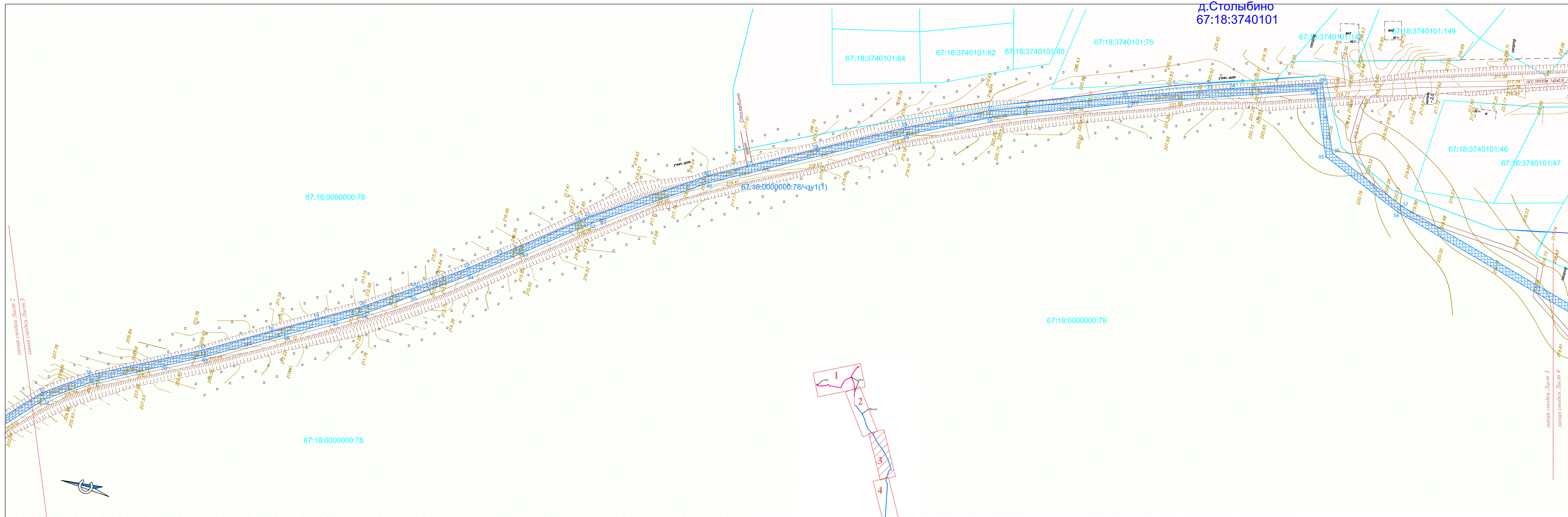
Линия свода Лист 2
линия свода Лист 3

Мольковское сельское поселение
Кардымовского района Смоленской
области
Козинское сельское поселение
Смоленской области



Изм	Куч	Лист	№док	Полгисб	Дата

Проект планировки и проект межевания территории линейного объекта
«Межпоселковый газопровод высокого давления от дер.Рогачева
Смоленской области до ст.Духовская дер.Духовская Кардымовского
района»



Д. Столыбино
67:18:3740101

67:18:3740101:149

67:18:0000000:78

67:18:0000000:78/чзуп(Г)

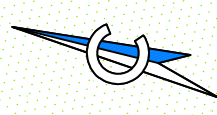
67:18:0000000:78

67:18:3740101:46

67:18:3740101:47

линия свободки Лист 2
линия свободки Лист 3

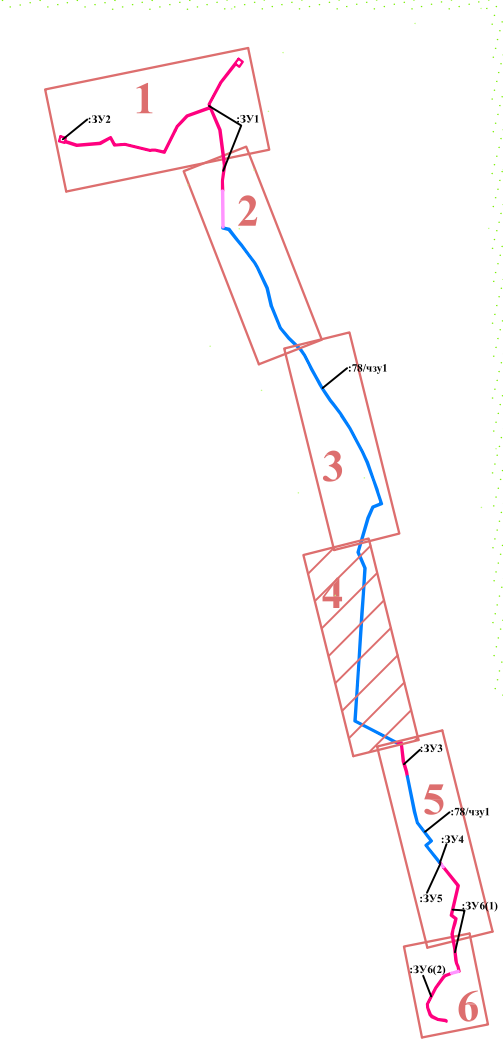
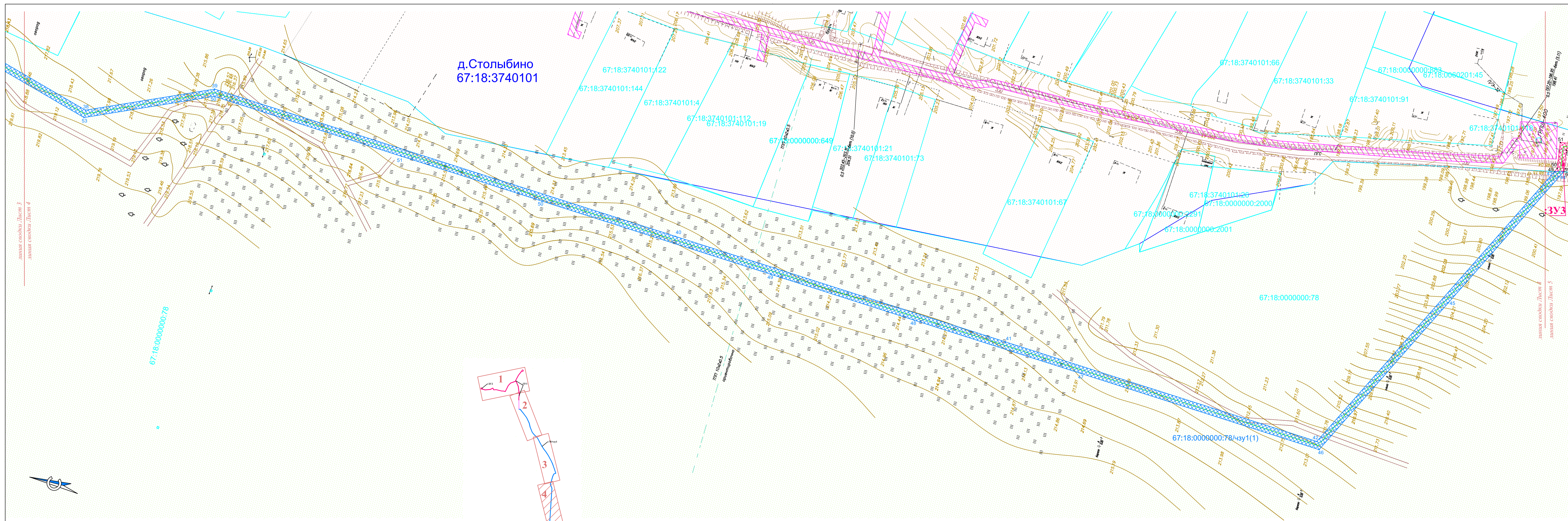
линия свободки Лист 3
линия свободки Лист 4

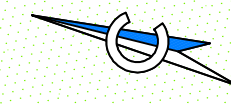


Изм	Куч	Лист	№док	Получить	Дата	Лист
						3

Проект планировки и проект межевания территории линейного объекта «Межпоселковый газопровод высокого давления от дер.Рогачева Смоленской области до ст.Духовская дер.Духовская Кардымовского района»

д. Столыбино
67:18:3740101



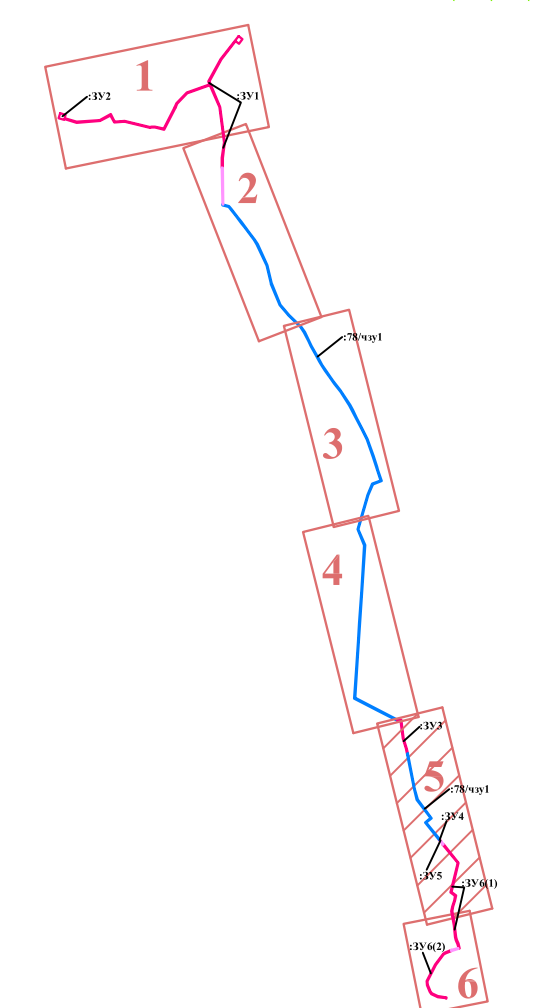
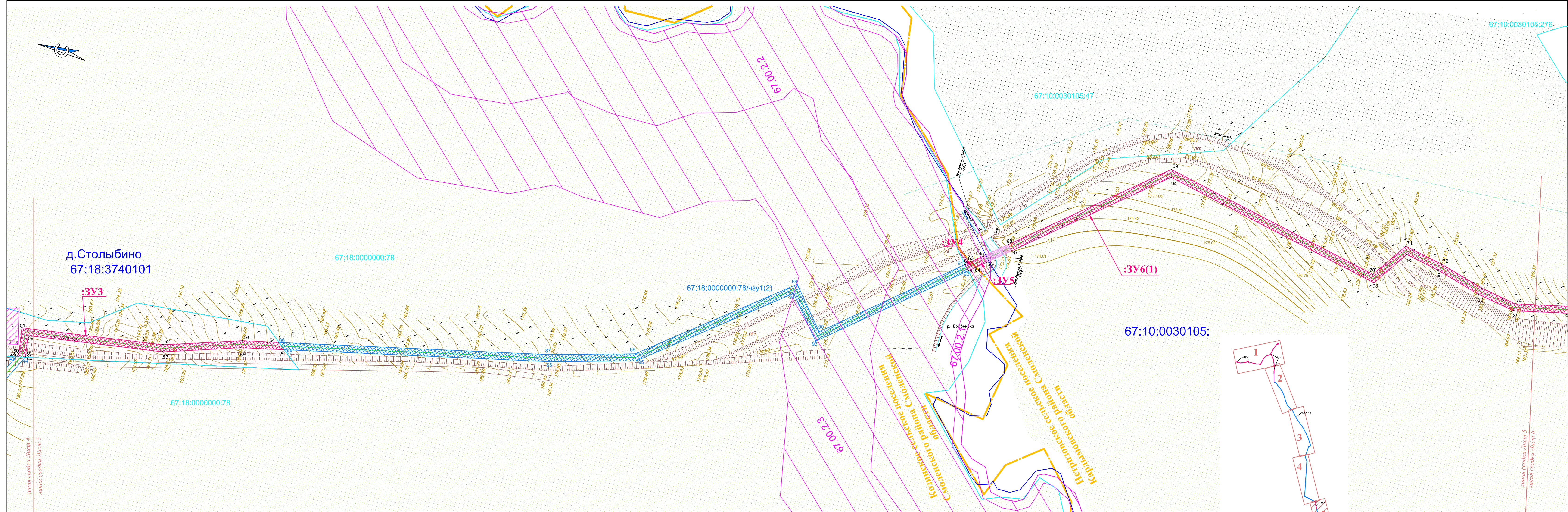


д. Столыбино
67:18:3740101

67:18:0000000:78

67:18:0000000:78/чзу1(2)

67:10:0030105:



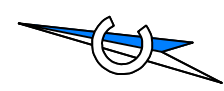
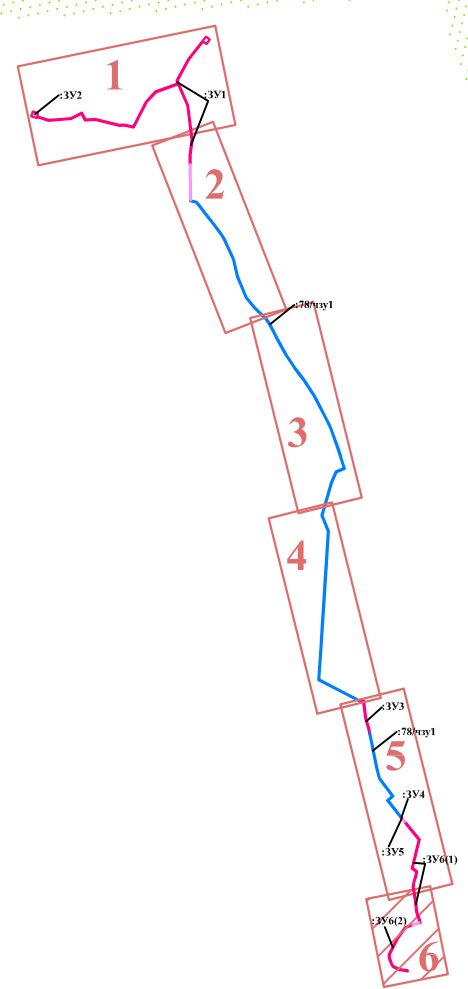
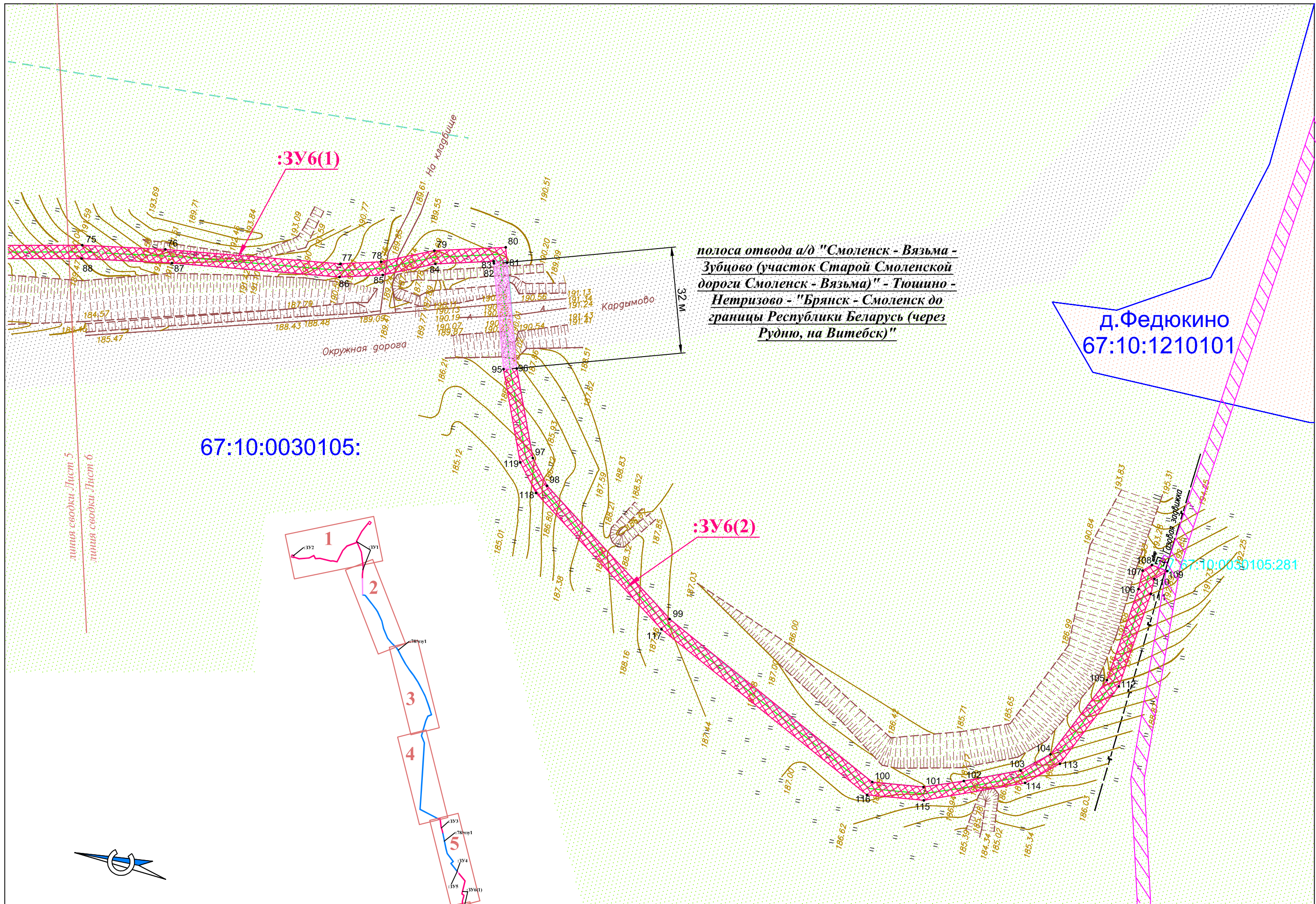
линия соседки Лист 4
линия соседки Лист 5

линия соседки Лист 5
линия соседки Лист 6

Смоленская область
Кардымовский район
Петриковское сельское поселение
п. Ервенежа
67:00:22
67:00:23

Изм.	Куч.	Лист	№док	Получить	Дата

Проект планировки и проект межевания территории линейного объекта
«Междоселковий газопровод высокого давления от дер.Рогачева
Смоленской области до ст.Духовская дер.Духовская Кардымовского
района»



полоса отвода а/д "Смоленск - Вязма - Зубцово (участок Старой Смоленской дороги Смоленск - Вязма) - Тюшино - Нетризово - "Брянск - Смоленск до границы Республики Беларусь (через Рудню, на Витебск)"

**д. Федюкино
67:10:1210101**

67:10:0030105:

67:10:0030105:281

Изм.	Куч.	Лист	№ док.	Подпись	Дата	Проект планировки и проект межевания территории линейного объекта «Межпоселковый газопровод высокого давления от дер.Рогачева Смоленской области до ст.Духовская дер.Духовская Кардымовского района»	Лист 6
------	------	------	--------	---------	------	---	-----------

Документация по планировке территории
Проект планировки и проект межевания территории линейного объекта
«Межпоселковый газопровод высокого давления от дер.Рогачево Смоленского района до ст.Духовская,
дер.Духовская Кардымовского района»

Приложения

Документация по планировке территории
 Проект планировки и проект межевания территории линейного объекта
 «Межпоселковый газопровод высокого давления от дер.Рогачево Смоленского района до ст.Духовская, дер.Духовская Кардымовского района»

Общая таблица собственников земельных участков, на которых планируется размещение объекта.

№ вновь образуемого земельного участка или части земельного участка	Кадастровый номер существующего земельного участка	Категория земель	Вид разрешенного использования	Правообладатель земельного участка	Вид права	Площадь существующего земельного участка	Площадь образуемого земельного участка или части существующего земельного участка	Вид разрешенного использования образуемых земельных участков или их частей	Планируемый вид права на образуемый земельный участок или часть земельного участка
:ЗУ1	-	земли сельскохозяйственного назначения	-	Администрация Мольковского сельского поселения Кардымовского района Смоленской области	собственность	-	3657 кв.м	коммунальное обслуживание	аренда
:ЗУ2	-	земли населенных пунктов	-		собственность	-	2794 кв.м	коммунальное обслуживание	аренда
:78/чзу1	67:18:00000000:78	земли сельскохозяйственного назначения	для сельскохозяйственного использования	Российская Федерация	собственность	13016324 кв.м.	11990 кв.м.	для строительства объекта "Межпоселковый газопровод высокого давления от дер.Рогачево Смоленского района до ст. Духовская, дер.Духовская Кардымовского района"	аренда
:ЗУ3	-	земли населенных пунктов	-	Администрация Козинского сельского поселения Смоленского района Смоленской области	собственность	-	641 кв.м	коммунальное обслуживание	аренда
:ЗУ4	-	земли сельскохозяйственного назначения	-		собственность	-	17 кв.м	коммунальное обслуживание	аренда
:ЗУ5	-	земли сельскохозяйственного назначения	-	Администрация Нетризовского сельского поселения Кардымовского района Смоленской области	собственность	-	29 кв.м	коммунальное обслуживание	аренда
:ЗУ6	-		-		собственность	-	3124 кв.м	коммунальное обслуживание	аренд

Документация по планировке территории
 Проект планировки и проект межевания территории линейного объекта
 «Межпоселковый газопровод высокого давления от дер.Рогачево Смоленского района до ст.Духовская,
 дер.Духовская Кардымовского района»

Каталог координат поворотных точек образуемых земельных участков		
№ №	X	Y
:ЗУ1		
1	462388.09	1238369.85
2	462374.95	1238387.61
3	462355.12	1238372.95
4	462366.21	1238357.95
5	462287.27	1238296.04
6	462193.63	1238245.59
7	462085.31	1238292.08
8	461933.18	1238311.85
9	461867.24	1238302.60
10	461825.65	1238303.10
11	461825.60	1238299.10
12	461867.49	1238298.60
13	461933.87	1238307.66
14	462084.24	1238288.19
15	462177.93	1238247.94
16	462143.30	1238150.78
17	462098.76	1238109.10
18	462083.15	1238101.26
19	462083.37	1238096.89
20	462101.05	1238105.78
21	462146.74	1238148.52
22	462181.61	1238246.36
23	462193.78	1238241.13
24	462289.61	1238292.79
1	462388.09	1238369.85
:ЗУ2		
25	462058.21	1237608.67
26	462051.05	1237632.20
27	462037.78	1237628.16
28	462021.54	1237679.16
29	462029.19	1237776.88
30	462054.28	1237824.17
31	462022.45	1237841.26
32	462025.51	1237884.29
33	461999.63	1237992.60
34	462000.99	1237999.08
35	462000.99	1238013.49
36	461992.22	1238051.05
19	462083.37	1238096.89
18	462083.15	1238101.26
37	461987.61	1238053.21
38	461996.99	1238013.03
39	461996.99	1237999.50
40	461995.53	1237992.54
41	462021.48	1237883.95
42	462018.26	1237839.11
43	462048.87	1237822.54
44	462025.32	1237778.67
45	462017.49	1237678.70
46	462033.95	1237627.00
47	462029.90	1237625.77
48	462037.07	1237602.16
25	462058.21	1237608.67
:ЗУ3		
49	459468.76	1239048.70
50	459467.74	1239050.67
51	459469.57	1239065.42
52	459389.58	1239075.38
53	459346.45	1239088.48
54	459326.06	1239092.58

55	459322.15	1239089.28
56	459346.57	1239084.38
57	459388.74	1239071.46
58	459465.11	1239061.95
59	459463.61	1239049.93
60	459463.73	1239049.71
49	459468.76	1239048.70
:ЗУ4		
61	458956.43	1239226.27
62	458959.05	1239229.30
63	458956.26	1239231.53
64	458952.71	1239229.25
61	458956.43	1239226.27
:ЗУ5		
64	458952.71	1239229.25
63	458956.26	1239231.53
65	458950.17	1239236.41
66	458947.47	1239233.45
63	458952.71	1239229.25
:ЗУ6(1)		
67	458935.48	1239243.04
68	458937.98	1239246.16
69	458858.50	1239309.79
70	458733.20	1239279.70
71	458718.95	1239299.67
72	458696.77	1239294.72
73	458671.55	1239287.11
74	458650.91	1239282.96
75	458617.28	1239289.68
76	458592.90	1239293.29
77	458540.44	1239299.32
78	458528.30	1239302.36
79	458513.20	1239308.80
80	458492.29	1239313.98
81	458490.97	1239309.52
82	458494.86	1239308.55
83	458495.03	1239309.15
84	458512.14	1239304.94
85	458527.02	1239298.56
86	458539.73	1239295.38
87	458590.12	1239289.64
88	458617.14	1239285.63
89	458650.91	1239278.88
90	458672.52	1239283.16
91	458697.78	1239290.85
92	458717.23	1239295.19
93	458731.51	1239275.18
94	458857.53	1239305.45
67	458935.48	1239243.04
:ЗУ6(2)		
95	458485.75	1239277.80
96	458481.88	1239278.80
97	458471.83	1239253.25
98	458465.99	1239245.90
99	458421.54	1239213.53
100	458352.28	1239177.44
101	458336.85	1239179.01
102	458325.26	1239183.15
103	458309.09	1239189.61
104	458301.20	1239196.15
105	458288.86	1239221.45
106	458284.91	1239250.25
107	458284.76	1239255.94
108	458282.35	1239258.16

Документация по планировке территории
 Проект планировки и проект межевания территории линейного объекта
 «Межпоселковый газопровод высокого давления от дер.Рогачево Смоленского района до ст.Духовская,
 дер.Духовская Кардымовского района»

109	458277.45	1239257.23
110	458280.80	1239254.15
111	458280.94	1239249.52
112	458284.98	1239220.27
113	458297.85	1239193.92
114	458307.00	1239186.22
115	458335.97	1239175.08
116	458353.07	1239173.34
117	458423.67	1239210.20
118	458468.83	1239243.12
119	458475.33	1239251.22
95	458485.75	1239277.80

42	459562.30	1238868.45
43	459468.76	1239048.70
44	459463.73	1239049.71
45	459509.16	1238962.15
46	459559.95	1238864.29
47	459700.47	1238873.51
48	459799.47	1238880.01
49	459884.13	1238885.56
50	460019.93	1238894.47
51	460102.76	1238899.90
52	460213.72	1238907.18
53	460282.12	1238877.81
54	460428.84	1238920.79
55	460476.22	1238941.41
56	460490.55	1238976.62
57	460535.47	1238962.55
58	460664.99	1238917.25
59	460708.71	1238896.53
60	460810.72	1238843.16
61	460865.64	1238807.35
62	460869.50	1238804.84
63	460903.77	1238779.06
64	460928.94	1238760.13
65	460958.83	1238739.93
66	460981.31	1238724.73
67	460998.05	1238715.40
68	461022.56	1238701.74
69	461063.77	1238678.77
70	461084.29	1238668.53
71	461121.87	1238649.78
72	461145.26	1238633.92
73	461194.29	1238583.19
74	461238.71	1238545.74
75	461329.64	1238508.61
76	461332.29	1238507.53
77	461408.41	1238489.44
78	461497.86	1238448.26
79	461516.85	1238436.20
80	461569.59	1238396.67
81	461588.79	1238382.28
82	461619.33	1238358.27
83	461658.49	1238327.41
84	461664.30	1238301.02
1	461669.26	1238300.96
67:18:000000:78/чзү1(2)		
85	459322.15	1239089.28
86	459326.06	1239092.58
87	459174.93	1239122.96
88	459128.51	1239135.02
89	459048.73	1239195.47
90	459030.21	1239172.33
91	458959.05	1239229.30
92	458956.43	1239226.27
93	459030.83	1239166.71
94	459049.42	1239189.93
95	459126.94	1239131.29
96	459174.03	1239119.06
85	459322.15	1239089.28

Каталог координат поворотных точек части земельного участка с К№ 67:18:000000:78		
№ №	X	Y
67:18:000000:78/чзү1(1)		
1	461669.26	1238300.96
2	461668.75	1238304.97
3	461667.53	1238304.98
4	461662.09	1238329.66
5	461649.93	1238339.24
6	461614.91	1238366.84
7	461595.87	1238381.84
8	461553.52	1238413.71
9	461519.13	1238439.49
10	461499.78	1238451.78
11	461409.72	1238493.24
12	461333.51	1238511.35
13	461240.80	1238549.20
14	461197.03	1238586.11
15	461147.84	1238637.00
16	461123.89	1238653.24
17	461065.64	1238682.31
18	461030.42	1238701.94
19	461007.70	1238714.60
20	460983.41	1238728.14
21	460956.78	1238746.14
22	460931.26	1238763.39
23	460915.23	1238775.45
24	460876.07	1238804.90
25	460871.79	1238808.11
26	460812.74	1238846.62
27	460790.87	1238858.06
28	460756.63	1238875.97
29	460710.49	1238900.11
30	460686.30	1238911.58
31	460666.54	1238920.95
32	460591.13	1238948.30
33	460553.22	1238960.88
34	460536.70	1238966.36
35	460488.24	1238981.54
36	460473.13	1238944.43
37	460427.47	1238924.56
38	460282.37	1238882.06
39	460214.41	1238911.24
40	459941.72	1238893.35
41	459746.45	1238880.54